CentraleSupélec

Campus de Gif
Localisation & accès

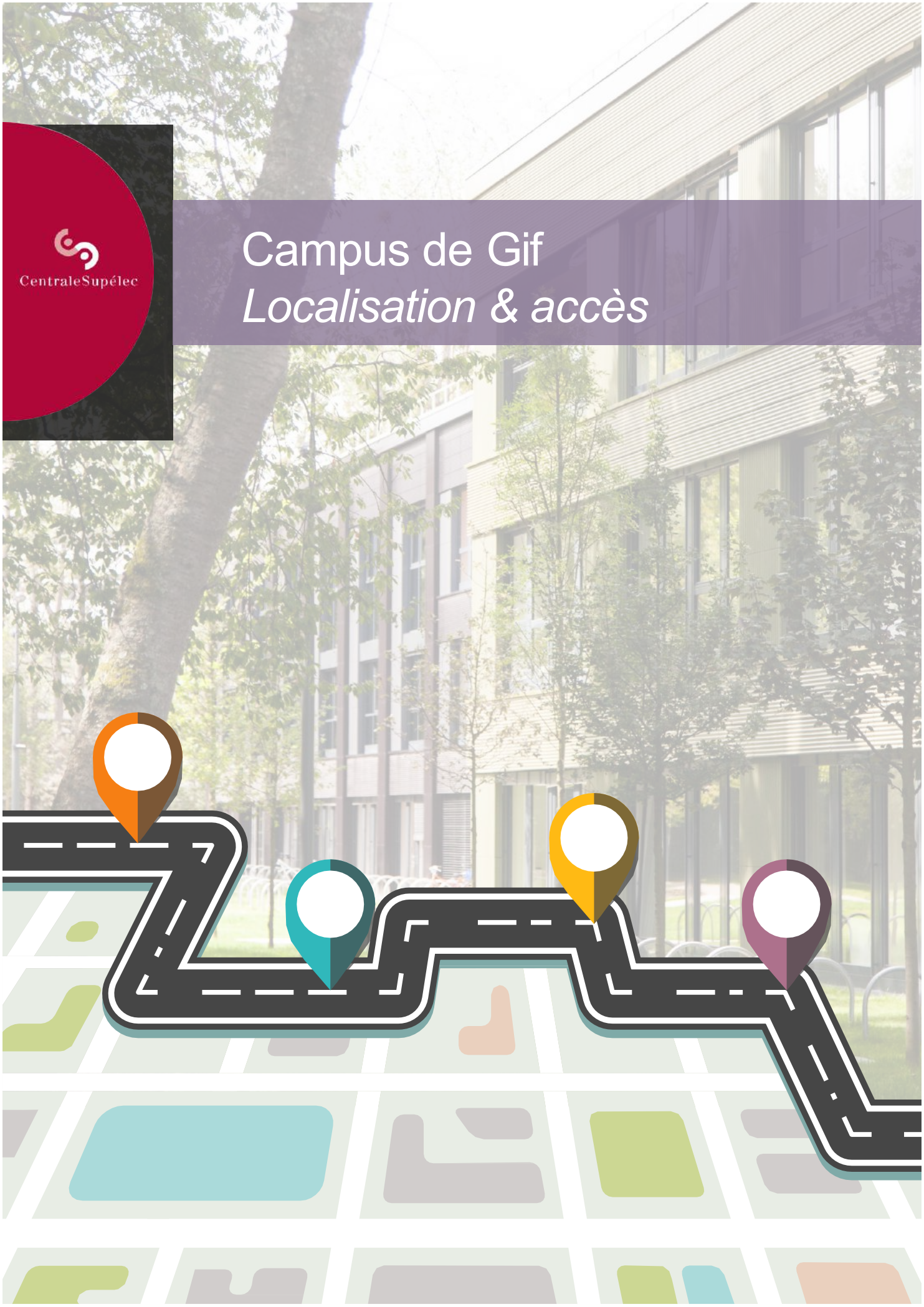

Localisation du campus CentraleSupélec de Gif-sur-Yvette

ADRESSE PHYSIQUE :

- Bâtiment Eiffel : 8-10 rue Joliot-Curie, Gif-sur-Yvette
- Bâtiment Bouygues : 9, 9 Bis, 9 Ter rue Joliot-Curie, Gif-sur-Yvette
- Bâtiment Breguet : 3 rue Joliot-Curie, Gif-sur-Yvette
- Bâtiment GeePs : 11 rue Joliot-Curie, Gif-sur-Yvette

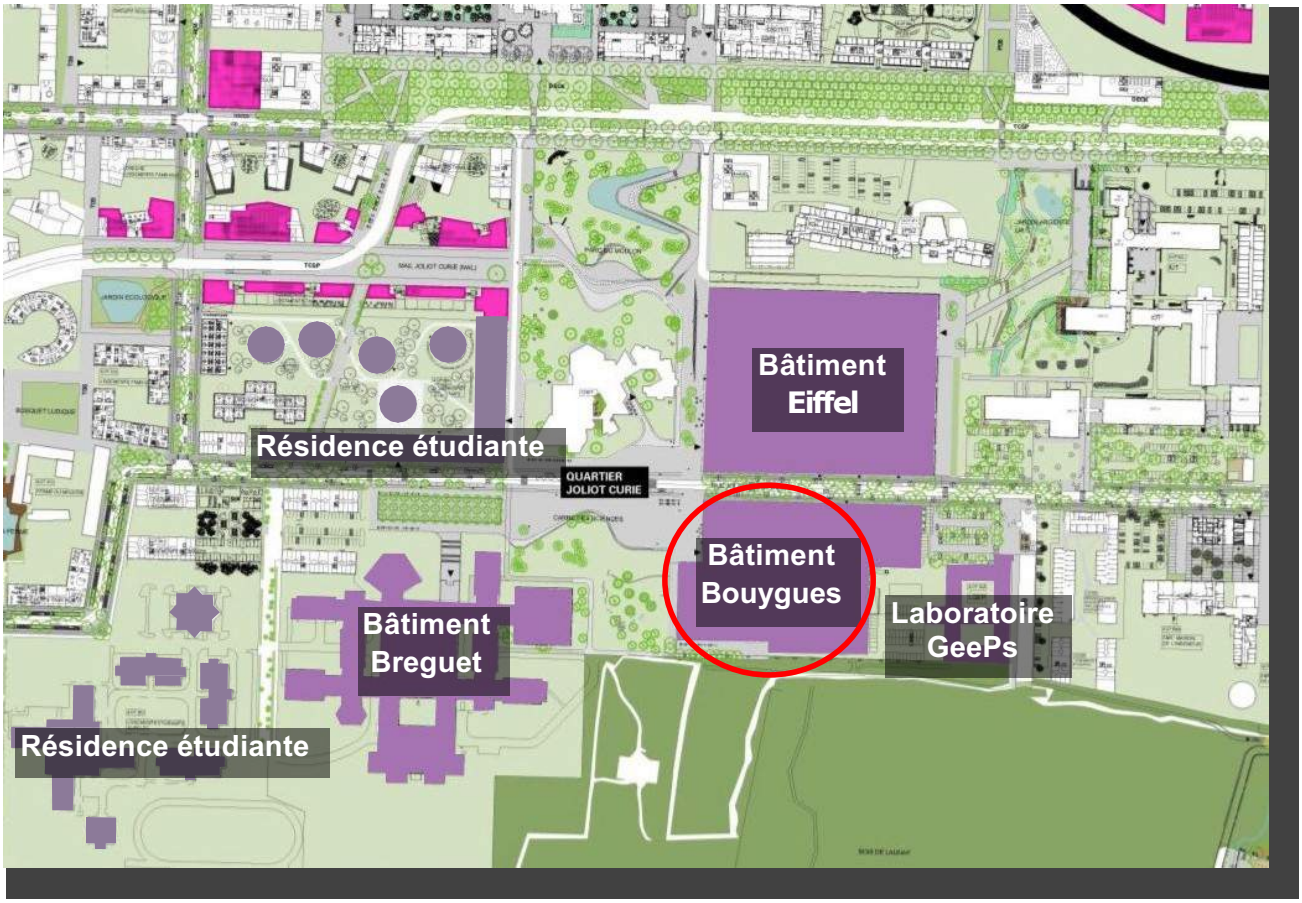

Adresse postale :

CentraleSupélec
3 rue Joliot-Curie
91192 Gif-sur-Yvette cedex

Adresse livraison :

CentraleSupélec
Magasin général
Bâtiment Eiffel
2, rue Noetzlin
91190 Gif sur Yvette

Coordonnées GPS du magasin :

- 48°42’34.9»N 2°10’02.3»E
- 48.709705, 2.167308

Venir sur le campus CentraleSupélec de Gif-sur-Yvette

EN AVION :

Depuis l'aéroport d'Orly (environ 30 minutes) :

- Prendre l'ORLYVAL jusqu'à Antony,
- RER B en direction de «Saint-Rémy-lès-Chevreuse »
- Puis voir l'accès par les transports en commun

Depuis l'aéroport de Roissy Charles de Gaulle (environ 1 h) :

- Prendre le RER B en direction de Saint-Rémy-lès-Chevreuse
- Puis voir l'accès par les transports en commun

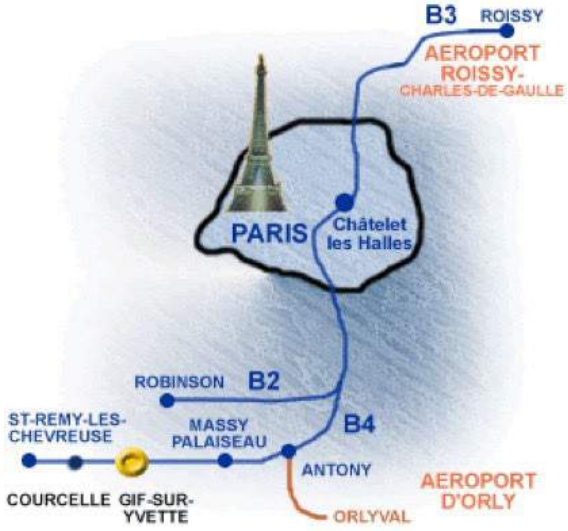

EN TRAIN OU EN TRANSPORTS EN COMMUN :

RER depuis Paris jusqu'à Massy-Palaiseau puis Bus (trajet de 20 minutes en site propre) :

- RER B – direction Saint-Rémy-lès-Chevreuse - Arrêt Massy-Palaiseau
- Bus Express 91.10 et Bus Express 91.06 B et C - Arrêts Université Paris Saclay, Moulon ou Joliot-Curie

RER depuis Paris jusqu'au Guichet puis Bus (trajet de 5 minutes) :

- RER B – direction Saint-Rémy-lès-Chevreuse - Arrêt Le guichet
- Bus Le Guichet N°9 Arrêt Joliot-Curie

EN VOITURE :

Départ de Paris Périphérique-Porte de Saint-Cloud :

- Prendre la N118 (panneau vert) direction Nantes-Bordeaux.
- Après environ 20 km : Sortie n°9 «Centre Universitaire ».
- Au rond-point prendre la deuxième sortie (tout droit). Ensuite suivre le plan ci-après.

Départ de Paris par l'A6-A10

- Suivre la direction Nantes-Bordeaux, puis direction « Cité Scientifique » (voie de gauche), ensuite Saclay.
- Poursuivre sur la D36 puis tourner à gauche sur la D128 direction « Centre Universitaire ».
- Passer 2 ronds-points. Au 3e rond-point, prendre la deuxième sortie. Ensuite suivre le plan ci-après.

En venant du Sud par l'A10

- Prendre la N118 (panneau vert) direction Paris-Porte de Saint-Cloud
- Sortie n°9 «Centre Universitaire ».
- Au rond-point prendre la deuxième sortie (tout droit). Ensuite suivre le plan ci-après.

En venant du Sud par l'A6

- Prendre la N104 «Francilienne »direction Versailles jusqu'à l'échangeur avec l'A10.
- Prendre la N118 (panneau vert) direction Paris-Porte de Saint-Cloud
- Sortie n°9 «Centre Universitaire ».
- Au rond-point prendre la deuxième sortie (tout droit). Ensuite suivre le plan ci-après.
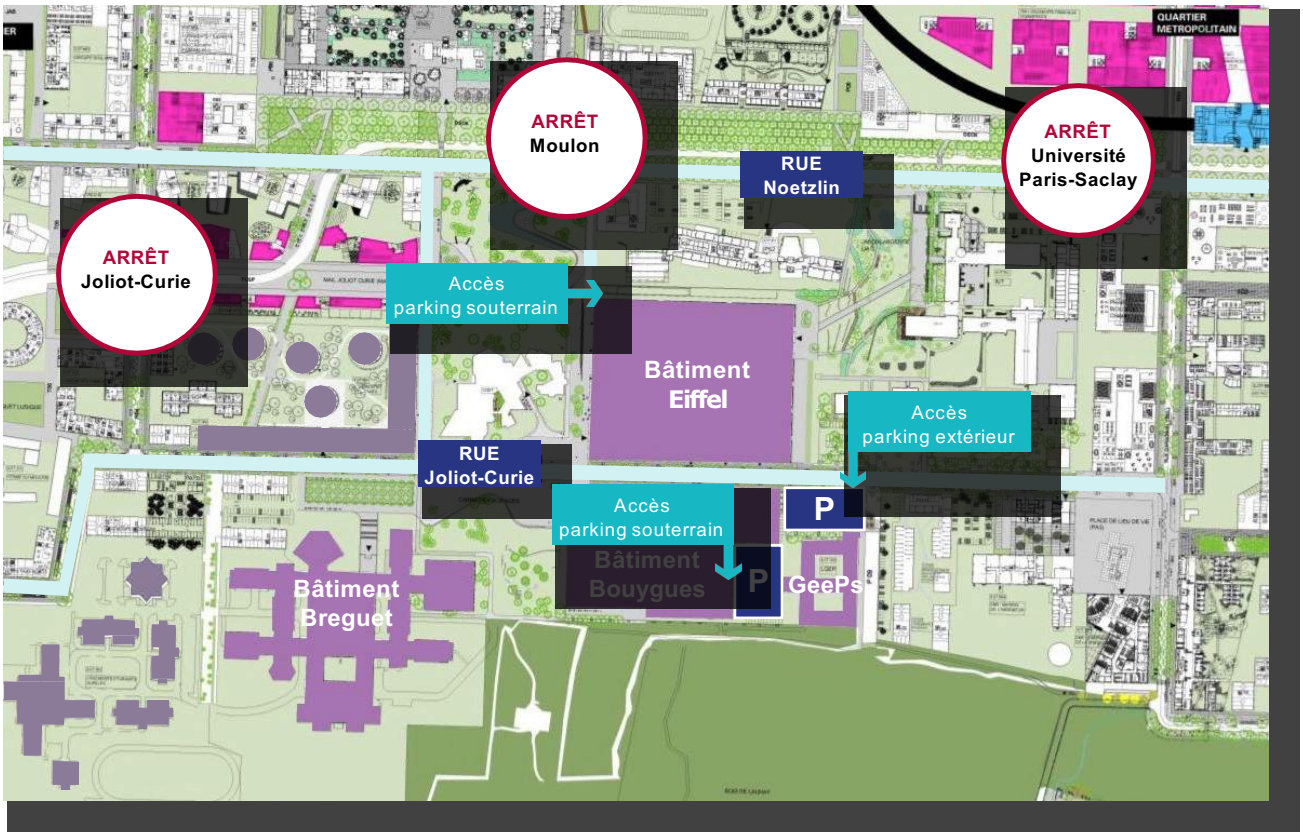
Arrêts des bus 9, 91.06 & 91.10 - Accès parkings